

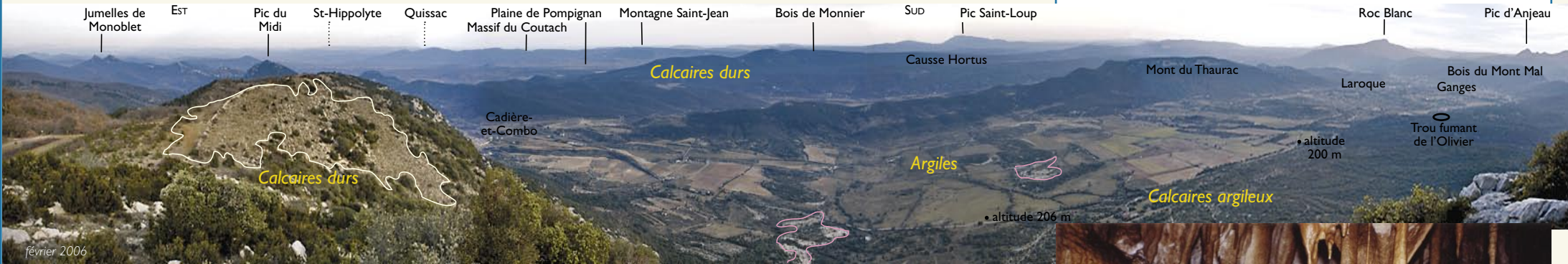
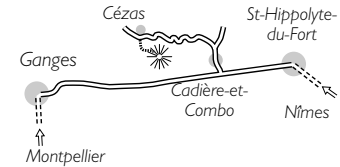
Depuis La Montagne des Cagnasses

entre garrigues et Cévennes

POINTS DE VUE SUR LA GARRIGUE

S'Y RENDRE

De Ganges, prendre la D999 vers Saint-Hippolyte-du-Fort. Après 8 km, prendre à gauche à La Cadière et Combo. Garer votre voiture au village de Cézas et emprunter le chemin débutant par une croix, qui monte face au village : 1 km de marche.



Mystérieux voyage sous la garrigue

Le massif calcaire du Thaurac est particulièrement fracturé et truffé de nombreux avens et grottes, comme celle des Demoiselles. Le trou fumant de l'Olivier est un aven donnant sur la rivière souterraine du Rieutord, qui se perd dans son lit à Sumène, circule sous terre et ressort dans les gorges de l'Hérault en aval de Laroque, après 7 km de voyage.

Cézas (30) Située entre Saint-Hippolyte-du-Fort et Ganges, la Montagne des Cagnasses est une échine calcaire dominant de façon saisissante la plaine de Ganges, à la transition entre garrigues et Cévennes.

La végétation se répartit selon le relief et la géologie. L'échine des Cagnasses présente une opposition très nette de versant. Au sud, des milieux à caractère méditerranéen : chêne vert sur la pente de calcaires durs, cultures en terrasses (olivier)

au pied du versant, garrigues à romarin sur les calcaires argileux, céréales, vignes et prairies dans la plaine argileuse. On note cependant l'absence du pin d'Alep, confiné aux zones plus chaudes au sud du Pic Saint-Loup. Au sommet, le pâturage permet de conserver une pelouse à Brachypode (c'est l'herbe à mouton). Le versant nord est colonisé par le buis et le chêne blanc, plus demandeurs d'humidité et de fraîcheur, et planté de pins noirs.


En avançant de 50 mètres, on découvre la Montagne de la Fage (dont le nom indique quelle était couverte de hêtres). Le chêne blanc est largement présent sur le versant jusqu'au village de Cézas, autour duquel les terrasses sont encore entretenues. Il est relayé par le châtaignier au dessus du village. Les plantations de pins noirs sont visibles au sommet.



Brachypode rameux



Buis



Pin noir

Les Ecologistes de l'Euzière

luc.david@euziere.org
textes : Luc David
photos : Thierry Disca, John Walsh,
Groupe Spéléo Rieutord

Pour en savoir plus :

Livre à paraître automne 2006 :
"Points de vue sur la garrigue",
voir www.euziere.org

A voir autour

La Grotte des Demoiselles à Saint-Bauzille-de-Putois.
Le Musée de la Soie à Saint-Hippolyte-du-Fort.
La chapelle de Cézas (quelques kilomètres avant d'arriver au village par La Cadière).

La Montagne des Cagnasses - fiche pratique

altitude : 725 m
accès : à pied, 1000 m, difficulté moyenne
secteurs visibles : Nord, Sud-Est et Sud-Ouest (de préférence le matin ou l'après-midi).