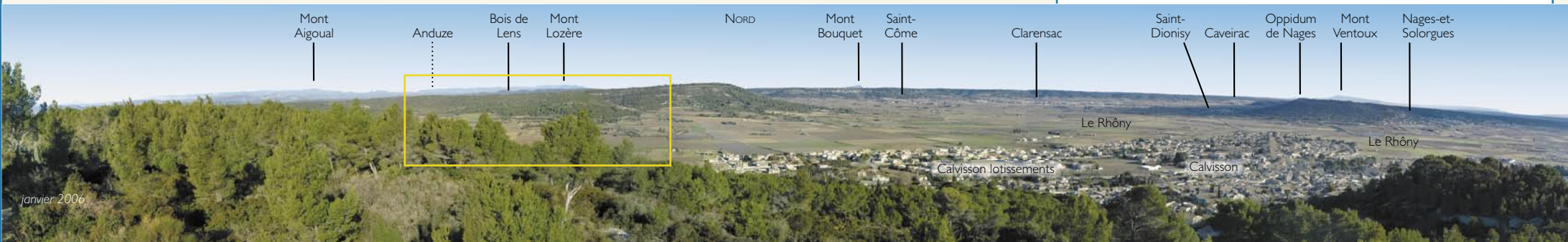
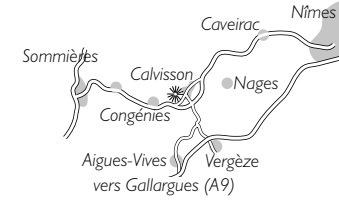


# Depuis Le Roc de Gachone toute la Vaunage d'un coup d'oeil

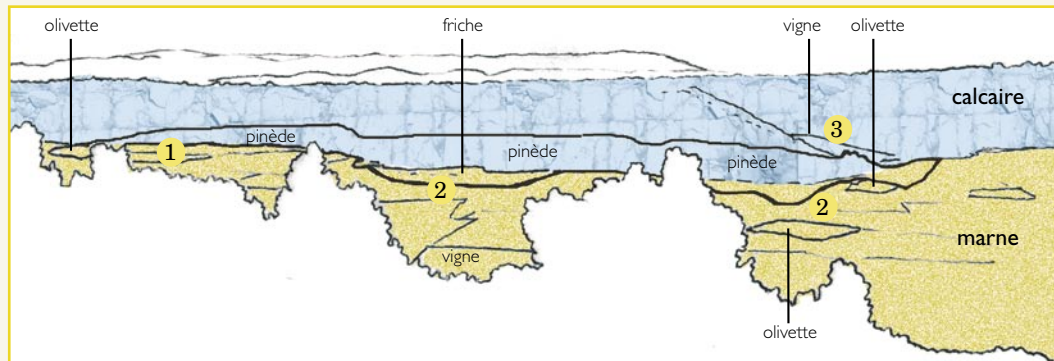
## POINTS DE VUE SUR LA GARRIGUE

Sortir de Nîmes en traversant la zone Saint Césaire (route de Sommières). A Calvisson, grimper la colline (à l'Ouest du centre), départ du sentier à côté d'un petit parking.

## S'Y RENDRE



**Calvisson (30)** La plaine de la Vaunage, entité paysagère unique, est organisée entre collines calcaires de garrigue à kermès et pins à la périphérie, villages en expansion au pied des collines et cultures au centre de la cuvette.



### Garrigues-cultures: une frontière fluctuante

Le plateau calcaire et ses versants, arides, sont couverts essentiellement de Chênes kermès. Les Pins d'Alep se développent au pied des versants.

Les cultures (vignes, céréales, olivettes), implantées dans la plaine marneuse, "retiennent" la pinède **1** qui s'étend dès que les parcelles sont en friche **2**. Quelques vignes **3** implantées sur le versant "regagnent" des espaces ouverts.



**Les oliviers**, arbres chargés d'histoire et d'une riche symbolique sont encore très présents dans la Vaunage, malgré le gel de 1956. Les nombreuses olivettes se repèrent dans le paysage par leur couleur bleu-argenté.



### Saint-Côme

Les garrigues derrière Saint-Côme qui étaient rases il y a un siècle, sont aujourd'hui couvertes de pins d'Alep.



**Pont des Vieux** sur le Rhône à Saint-Dionisy. La cuvette marneuse de la Vaunage est drainée par de nombreux ruisseaux collectés par le Rhône.



Six oppida, dominés par celui de Nages, peuplé par les Volques, furent bâtis et occupés du VIII<sup>e</sup> siècle avant JC au I<sup>er</sup> siècle après JC.



### Les Ecologistes de l'Euzière

luc.david@euziere.org  
textes: Luc David,  
photos: G.Verhoest, J.Walsh

### Pour en savoir plus :

Site internet "Calvisson en Vaunage": <http://www.gerard-verhoest.com/>

Livre à paraître automne 2006 : "Points de vue sur la garrigue", voir [www.euziere.org](http://www.euziere.org)

### Le Roc de Gachone - fiche pratique

altitude: 168 m  
secteurs visibles: Nord-Ouest  
Nord-Est, Sud-Est, Sud-Ouest  
(matin ou après-midi)  
accès: à pied depuis Calvisson  
difficulté: moyenne (400 m de chemin caillouteux).

### A voir autour

L'oppidum de Nages, le moulin de Langlade, la source Perrier à Vergèze, les carrières de Junas, le sentier de la garrigue gourmande à Congénies.

### Font Bonnet de Clarensac

De nombreuses sources en périphérie du plateau calcaire ont permis l'installation des villages.