

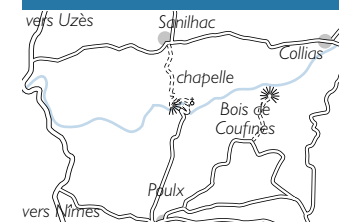
Dans

POINTS DE VUE SUR LA GARRIGUE

S'Y RENDRE

Les Gorges du Gardon des gorges grandioses sculptées par l'eau


Depuis Nîmes, prendre :
- soit la route d'Uzès, puis à droite vers Sanilhac après avoir traversé les gorges,
- soit Poulx, puis le Bois de Coufines.



Poulx ou Sanilhac et Sagriès (30) Site classé, Réserve Naturelle, Grand Site, les Gorges du Gardon bénéficient de nombreuses protections ; cependant, comment concilier la protection de cet espace et les différents usages recherchés par le public ?



Qu'aimes-tu ici ?



La chapelle St Vérédème



Le spéléologue :

"Explorer les grottes, me vautrer dans la boue, dans le noir, au frais et dans le silence, j'adore!"

La chauve-souris :



Plusieurs espèces rares de chauve-souris, comme le Murin de Capaccini, colonisent les grottes. Celle de la Baume 1 a été fermée au public à cause de trop nombreux dérangements. Plusieurs autres grottes 2 sont cependant accessibles sur le massif où les eaux d'infiltration ont creusé un immense réseau de galeries souterraines. Ces galeries alimentent des sources 3, mais les eaux du Gardon s'y perdent aussi, parfois.

L'aigle de Bonelli :

"J'ai besoin des grands espaces pour chasser et des falaises pour nicher."

Le grimpeur :

"J'aime le décor grandiose et les falaises pour grimper... et heu, les aigles aussi."




Pour partager l'espace, l'escalade 4 n'est autorisée dans les Gorges que de mi-septembre à mi-février, quand l'aigle de Bonelli ne niche plus.

Le canoëiste :

"Hé, m'sieur! C'est super les rapides!"

Le meunier :

"Du courant, il en faut, mais pas trop. Mon moulin a été emporté lors d'une crue!"



ancien moulin

La force du courant, recherchée hier pour faire tourner les moulins à eau, fait aujourd'hui la joie des canoëistes. Pourtant, elle peut être dévastatrice, comme lors de la crue de septembre 2002, quand elle a emporté le Pont St-Nicolas, en amont d'ici, et raboté les berges 5 comme au rasoir.

Pour en savoir plus :

Renseignements au Syndicat Mixte pour la Protection, l'Aménagement et la Mise en Valeur du Massif et des Gorges du Gardon, à Nîmes : 04 66 76 77 61.

Livre à paraître automne 2006 : "Points de vue sur la garrigue", voir www.euziere.org

L'ermite :

"Où mieux qu'ici, à la Baume, l'âme du lieu pouvait-elle porter mon âme à la contemplation et à la méditation?"

St Vérédème a vécu ici en ermite au VII^e siècle. C'est aujourd'hui encore un lieu de pèlerinage. 1

Les Gorges du Gardon - fiche pratique

altitude: 180m

accès: soit à pied, 1 km sur un chemin balisé depuis Sanilhac et Sagriès, (difficulté moyenne, vue vers le secteur Sud-Est) soit en voiture depuis Poulx vers le bois de Coufines, sur une route puis une piste (aucune difficulté, secteurs visibles: Nord-Ouest Nord-Est).

A voir autour

Le gouffre des Espélugues à Dions, le sentier "Mémoires de garrigue" au Pont du Gard.

Les Ecologistes de l'Euzière



luc.david@euziere.org
textes: Luc David,
photos: L. David, J. Walsh
dessins: J. Walsh